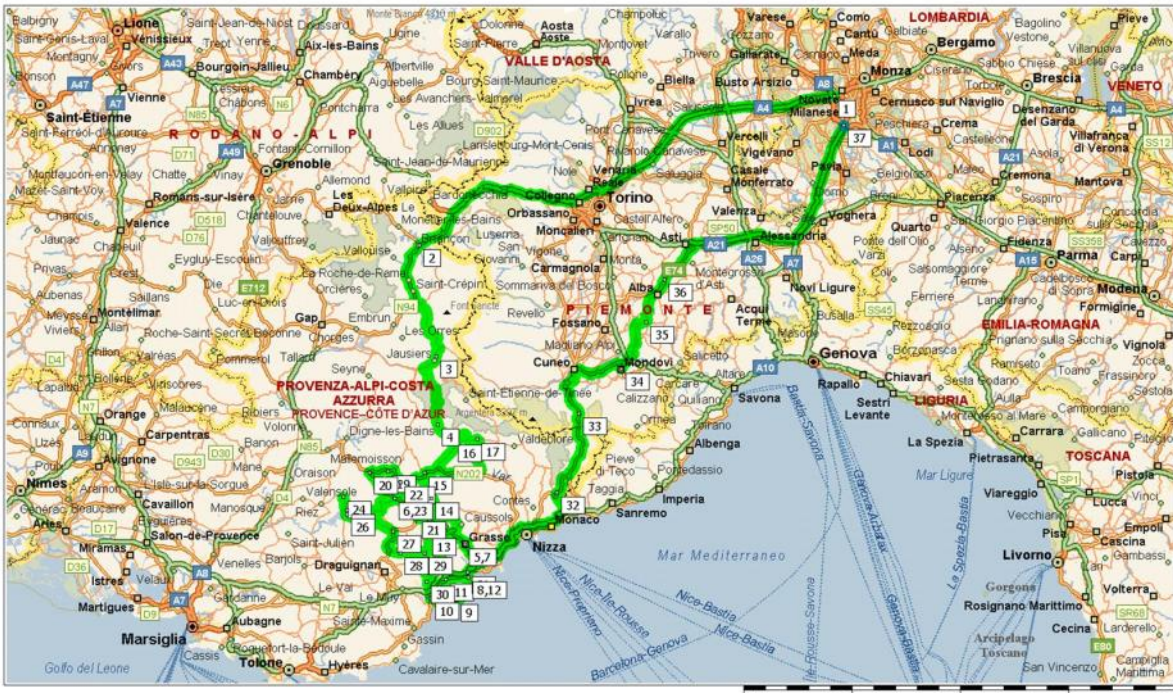


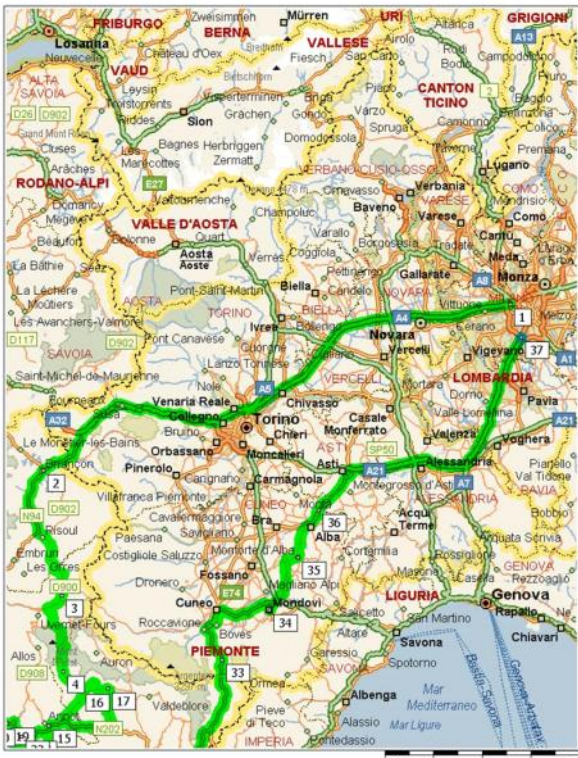
2012 Francia Margheritone autunnale

1564,9 km; 2 giorni, 9 ore, 35 minuti



Copyright © e (P) 1988–2006 Microsoft Corporation e/o i suoi fornitori. Tutti i diritti riservati http://www.microsoft.com/italy/autoroute/
Paris © 1990–2006 InstallShield Software Corporation. Tutti i diritti riservati. Determinati dati relativi a carte e indicazioni stradali © 2005 NAVTEQ. Tutti i diritti riservati. NAVTEQ e NAVTEQ ON BOARD sono marchi di NAVTEQ. © Crown Copyright 2005. Tutti i diritti riservati. Numero licenza 100025500

Pagina 1

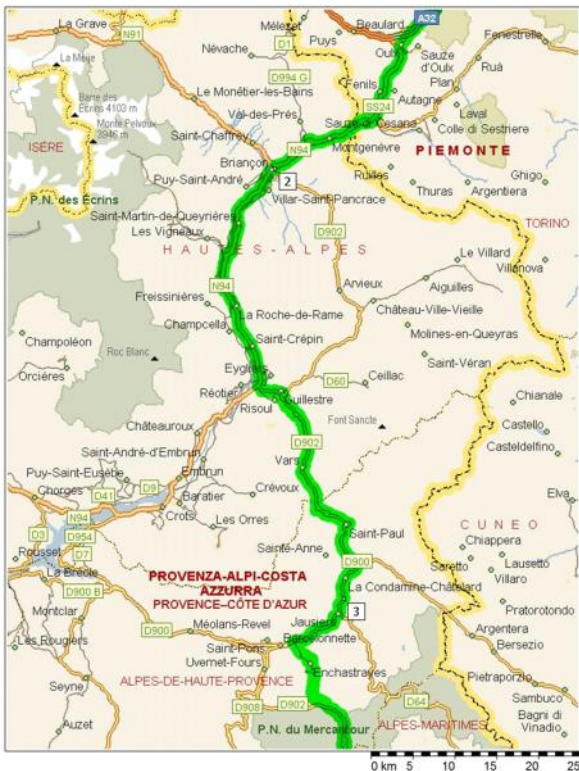


Giorno 1

09:00	0,0 km	1 Partenza: Pero Nord [Strada statale Dei Giovi 20016, Pero, Italia] in strada locale (Ovest) per 60 m
09:00	0,1 km	Prendere rampa (DESTRA) per A4 [E64] per 1,9 km
09:01	1,9 km	*Strada a pedaggio* "Casello autostradale" Rimanere su A4 [E64] (Ovest) per 97,3 km
09:53	99,2 km	Rimanere su A4 [E64] (Ovest) per 17,6 km
10:02	116,8 km	Sosta (10 minuti)
10:12	116,8 km	Rimanere su A4 [E64] (Sud-Ovest) per 3,6 km
10:14	120,4 km	*Strada a pedaggio* Prendere rampa (DESTRA) per Raccordo SS11 per 1,7 km verso E70 / A6 / A21 / SS25 / Frejus / Savona / Piacenza / Moncenisio / Tangenziale Nord
10:15	122,1 km	*Strada a pedaggio* Prendere rampa (SINISTRA) per Tangenziale Nord per 1,8 km verso A4 / E70 / A6 / A21 / SS25 / Frejus / Savona / Piacenza / Moncenisio
10:17	123,9 km	Rimanere su Tangenziale Nord (Ovest) per 12,7 km
10:24	136,6 km	*Strada a pedaggio* Rimanere su Tangenziale Nord (Ovest) per 0,8 km verso A32 / SS25 / Bardonecchia / Frejus (T4) / Moncenisio
10:25	137,4 km	*Strada a pedaggio* Immettersi su E70 [Tangenziale Nord] per 3,1 km
10:27	140,5 km	*Strada a pedaggio* Il nome della strada diventa A32 [E70] per 59,1 km
10:35	155,3 km	Rifornimento. Ultimo rifornimento: 155,3 km fa.
11:02	199,7 km	Proseguire a DESTRA su rampa per 0,2 km verso Oulx Est / Salbertrand
11:02	199,8 km	Dirigersi verso SINISTRA (Sud-Ovest) su SS24 [Strada statale del Monginevro] per 2,3 km
11:05	202,1 km	Proseguire DRITTO su SS24 [Piazza Adelmo Masino] per 0,6 km
11:06	202,7 km	Proseguire DRITTO su SS24 [Strada statale del Monginevro] per 7,7 km
11:13	210,3 km	Sosta (10 minuti)

Copyright © e (P) 1988–2006 Microsoft Corporation e/o i suoi fornitori. Tutti i diritti riservati http://www.microsoft.com/italy/autoroute/
Paris © 1990–2006 InstallShield Software Corporation. Tutti i diritti riservati. Determinati dati relativi a carte e indicazioni stradali © 2005 NAVTEQ. Tutti i diritti riservati. NAVTEQ e NAVTEQ ON BOARD sono marchi di NAVTEQ. © Crown Copyright 2005. Tutti i diritti riservati. Numero licenza 100025500

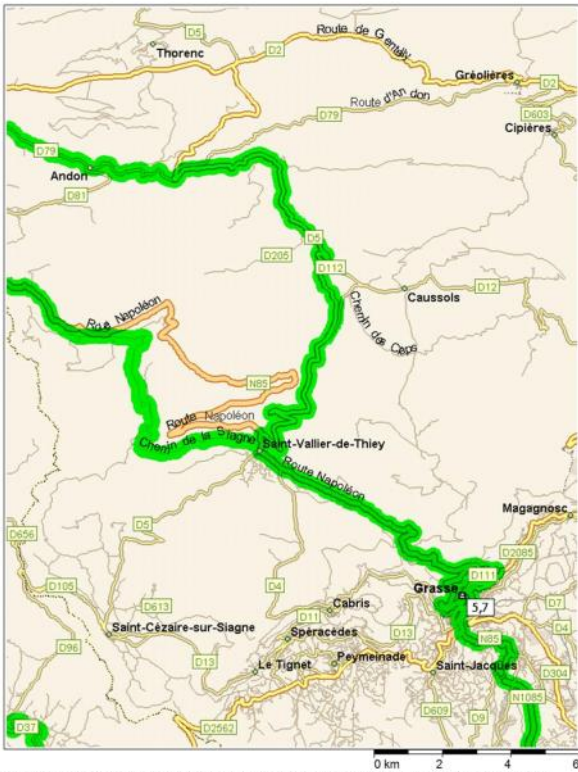
Pagina 2



- 11:23 210,3 km Rimanere su SS24 [Strada statale del Monginevro] (Sud) per 8,6 km
- 11:36 218,9 km Ingresso in France
- 11:36 218,9 km Il nome della strada diventa N94 per 12,9 km
- 11:47 231,8 km Svoltare a DESTRA (Ovest) su N94 [Avenue P. Baldenberger] per 0,4 km
- 11:47 232,2 km Svoltare a SINISTRA (Sud-Est) su D2 [Avenue de la Libération] per 0,4 km
- 11:48 232,6 km Svoltare a DESTRA per rimanere su D2 [Avenue de la Libération] per 80 m
- 11:48 232,7 km **2** Presso vicino a Briançon, rimanere su D2 [Avenue de la Libération] (Ovest) per 0,5 km
- 11:49 233,2 km Alla rotonda, prendere la TERZA uscita per D2 [Avenue Maurice Petsche] per 0,4 km
- 11:50 233,6 km Svoltare a SINISTRA (Sud-Est) su N94 [Route de Gap] per 29,8 km
- 12:16 263,4 km Dirigersi verso DESTRA (Ovest) su strada locale per 30 m
- 12:16 263,4 km Alla rotonda, prendere la SECONDA uscita per D902 A per 3,9 km
- 12:20 267,3 km Alla rotonda, prendere la SECONDA uscita per D902 per 7,1 km
- 12:25 274,4 km Sosta (10 minuti)
- 12:35 274,4 km Rimanere su D902 (Est) per 26,3 km
- 13:00 300,7 km Dirigersi verso DESTRA (Sud) su D900 per 5,1 km
- 13:05 305,7 km **3** Presso vicino a Jausiers, rimanere su D900 (Sud) per 9,3 km
- 13:06 307,6 km Rifornimento. Ultimo rifornimento: 152,3 km fa.
- 13:13 315,0 km Svoltare a SINISTRA (Sud) su D209 [Avenue Honoré Coutaulenc] per 0,5 km
- 13:14 315,5 km Proseguire DRITTO su D209 per 1,0 km
- 13:15 316,5 km Svoltare a SINISTRA (Est) su D9 per 1,8 km
- 13:17 318,2 km Svoltare a DESTRA per rimanere su D9 per 0,9 km



- 13:17 319,1 km Svoltare a SINISTRA (Est) su D209 per 3,2 km
- 13:21 322,2 km Svoltare a SINISTRA (Sud) su strada locale per 6,3 km
- 13:28 328,5 km Svoltare a SINISTRA (Est) su D902 per 10,7 km
- 13:36 339,3 km Sosta (10 minuti)
- 13:46 339,3 km Rimanere su D902 [Col de la Cayolle] (Sud) per 50 m
- 13:46 339,3 km Il nome della strada diventa D2202 [Col de la Cayolle] per 18,6 km
- 14:01 357,9 km **4** Presso vicino a Saint-Martin-d'Entraunes, rimanere su D2202 (Sud) per 32,8 km
- 14:30 390,7 km Dirigersi verso DESTRA (Sud) su N202 per 10,8 km
- 14:39 401,5 km Svoltare a SINISTRA (Sud) su D10 per 4,5 km
- 14:43 406,0 km Svoltare a DESTRA (Sud) su D310 per 0,8 km
- 14:44 406,8 km Svoltare a DESTRA (Sud-Est) su strada locale per 3,9 km
- 14:48 410,7 km Sosta (10 minuti)
- 14:58 410,7 km Dirigersi verso DESTRA (Est) su strada locale per 0,1 km
- 14:58 410,8 km Il nome della strada diventa D80 per 3,8 km
- 15:01 414,6 km Svoltare a SINISTRA per rimanere su D80 per 1,4 km
- 15:02 416,0 km Svoltare a DESTRA (Ovest) su D2211 per 2,7 km
- 15:05 418,7 km Proseguire DRITTO su D2211 [Avenue des Hotels] per 0,4 km
- 15:05 419,2 km Proseguire DRITTO su D2211 per 3,2 km
- 15:07 422,4 km Svoltare a SINISTRA (Sud-Est) su strada locale per 50 m
- 15:08 422,4 km Svoltare a DESTRA (Sud-Ovest) su strada locale per 1,0 km
- 15:09 423,4 km Proseguire DRITTO su D80 per 2,4 km
- 15:11 425,8 km Svoltare a SINISTRA per rimanere su D80 per 0,8 km
- 15:12 426,6 km Svoltare a DESTRA (Sud-Ovest) su D80 [Route de la Croix] per 0,3 km
- 15:12 426,9 km Dirigersi verso SINISTRA (Sud) su D80 per 2,7 km
- 15:14 429,6 km Svoltare a SINISTRA (Est) su D79 per 8,1 km



- 15:21 437,8 km Svoltare a DESTRA (Sud) su D5 per 16,8 km
- 15:34 454,5 km Svoltare a SINISTRA (Sud) su N85 [Avenue Général de Gaulle] per 1,0 km
- 15:36 455,5 km Alla rotonda, prendere la PRIMA uscita per N85 [Avenue Gaston Saint-Michel] per 11,1 km
- 15:41 461,9 km Rifornimento. Ultimo rifornimento: 154,3 km fa.
- 15:47 466,6 km Svoltare a DESTRA (Est) su N85 [Avenue du Maréchal Juin] per 0,1 km
- 15:47 466,7 km Svoltare a SINISTRA (Nord) su D2085 [Place de la Foux] per 60 m
- 15:47 466,8 km **5** Presso Grasse, rimanere su D2085 [Avenue Thiers] (Nord) per 90 m
- 15:47 466,9 km Svoltare a SINISTRA (Ovest) su D2085 [Avenue du 11 Novembre] per 10 m
- 15:47 466,9 km Svoltare a DESTRA (Nord-Est) su D2085 [Avenue Thiers] per 0,5 km
- 15:48 467,4 km Svoltare a SINISTRA (Nord) su D111 [Boulevard Alice de Rothschild] per 2,7 km
- 15:51 470,1 km Proseguire DRITTO su N85 [Avenue Honoré Lions] per 8,0 km
- 15:58 478,1 km Sosta (10 minuti)
- 16:08 478,1 km Rimanere su N85 [Avenue Gaston Saint-Michel] (Nord-Ovest) per 0,7 km
- 16:09 478,8 km Svoltare a SINISTRA (Ovest) su Chemin de la Siagne per 4,9 km
- 16:13 483,7 km Dirigersi verso SINISTRA (Nord) su strada locale per 0,2 km
- 16:14 483,9 km Dirigersi verso SINISTRA (Nord-Ovest) su strada locale per 1,6 km
- 16:19 485,5 km Dirigersi verso SINISTRA (Nord-Ovest) su strada locale per 2,9 km
- 16:21 488,4 km Dirigersi verso SINISTRA (Ovest) su strada locale per 0,9 km
- 16:22 489,3 km Dirigersi verso DESTRA (Ovest) su strada locale per 0,1 km



- 16:22 489,4 km Dirigersi verso SINISTRA (Ovest) su strada locale per 0,9 km
- 16:22 490,3 km Svoltare a SINISTRA (Nord-Ovest) su N85 [Route Napoléon] per 32,4 km
- 16:49 522,7 km **6** Arrivo Castellane
Fine della giornata
- Giorno 2**
- 09:00 522,7 km Partenza: Castellane in N85 [Route Napoléon] (Est) per 32,4 km
- 09:26 555,1 km Svoltare a DESTRA (Sud-Ovest) su strada locale per 0,9 km
- 09:27 556,0 km Dirigersi verso DESTRA (Sud-Est) su strada locale per 0,1 km
- 09:27 556,1 km Dirigersi verso SINISTRA (Nord-Est) su strada locale per 0,9 km
- 09:28 557,0 km Dirigersi verso DESTRA (Est) su strada locale per 2,9 km
- 09:30 559,9 km Dirigersi verso DESTRA (Sud) su strada locale per 1,6 km
- 09:34 561,5 km Dirigersi verso DESTRA (Sud) su strada locale per 0,2 km
- 09:34 561,7 km Dirigersi verso DESTRA (Sud-Ovest) su Chemin de la Siagne per 4,9 km
- 09:39 566,6 km Svoltare a DESTRA (Sud) su N85 [Allée Charles Bonhomme] per 0,6 km
- 09:40 567,2 km Alla rotonda, prendere la PRIMA uscita per N85 [Avenue Gaston Saint-Michel] per 11,1 km
- 09:51 578,3 km Svoltare a DESTRA (Est) su N85 [Avenue du Maréchal Juin] per 0,1 km
- 09:52 578,4 km Svoltare a SINISTRA (Nord) su D2085 [Place de la Foux] per 60 m
- 09:52 578,4 km **7** Presso Grasse, rimanere su D2085 [Avenue Thiers] (Nord) per 90 m
- 09:52 578,5 km Dirigersi verso DESTRA (Nord-Est) su Avenue du 11 Novembre per 0,5 km



Copyright © e (P) 1988-2006 Microsoft Corporation e/o i suoi fornitori. Tutti i diritti riservati http://www.microsoft.com/italy/autoroute/
 Paris © 1990-2006 InstallShield Software Corporation. Tutti i diritti riservati. Determinati dati relativi a carte e indicazioni stradali © 2005 NAVTEQ. Tutti i diritti riservati. NAVTEQ e NAVTEQ ON BOARD sono marchi di NAVTEQ. © Crown Copyright 2005. Tutti i diritti riservati. Numero licenza 100025500.

Pagina 7

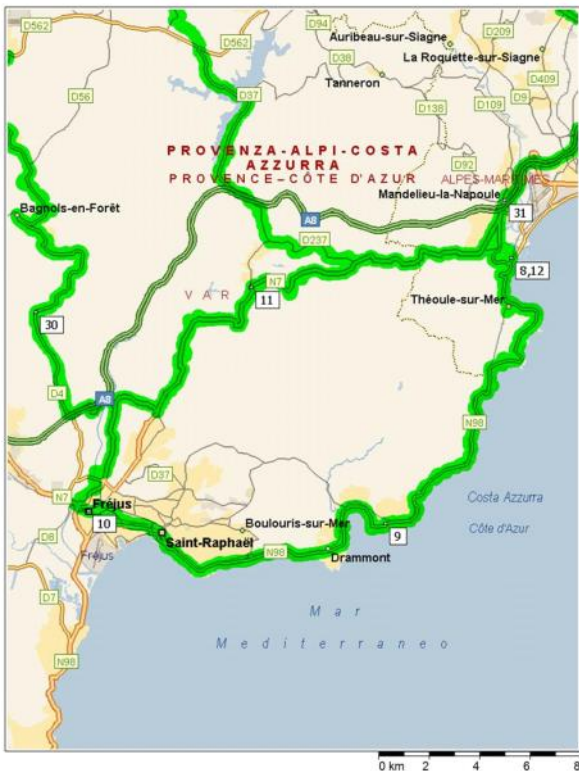
- 09:52 579,0 km Alla rotonda, prendere la PRIMA uscita per D307 [Avenue Étienne Carémil] per 0,9 km
- 09:54 579,9 km Alla rotonda, prendere la SECONDA uscita per D4 [Boulevard Carnot] per 0,4 km
- 09:54 580,3 km Dirigersi verso DESTRA (Sud-Ovest) su D104 [Avenue Mathias Duval] per 0,5 km
- 09:55 580,8 km Alla rotonda, prendere la TERZA uscita per N85 [Avenue Mal. de Lattre de Tassigny] per 2,0 km
- 09:58 582,8 km Alla rotonda, prendere la PRIMA uscita per D9 [Route de Pégomas] per 0,5 km
- 09:59 583,3 km Alla rotonda, prendere la PRIMA uscita per N1085 [Pénétrante Cannes Grasse] per 0,7 km
- 10:00 584,1 km Sosta (10 minuti)
- 10:10 584,1 km Rimanere su N1085 [Pénétrante Cannes Grasse] (Sud-Est) per 9,4 km
- 10:17 593,5 km Proseguire a DESTRA su rampa per 0,3 km
- 10:17 593,8 km Proseguire a SINISTRA restando su rampa per 0,5 km verso A8 / Fréjus - St Raphaël / Toulon / Aix en Pce / Péage
- 10:18 594,2 km *Strada a pedaggio* Immettersi su A8 [E80] per 7,5 km
- 10:22 601,7 km All'uscita 40, proseguire a DESTRA su rampa per 0,3 km verso Mandelieu / Mandelieu-Centre / La Napoule / Théoule S/ Mer
- 10:22 602,1 km Dirigersi verso DESTRA (Nord) su N7 [Avenue de Cannes] per 0,2 km
- 10:23 602,2 km Svoltare a SINISTRA (Ovest) su Boulevard des Écureuils, quindi dirigersi subito verso SINISTRA (Sud) su N7 [Avenue de Cannes] per 0,7 km
- 10:25 603,0 km Alla rotonda, prendere la SECONDA uscita per N7 [Avenue de Fréjus] per 0,3 km
- 10:25 603,3 km Alla rotonda, prendere la SECONDA uscita per D2098 [Avenue du Maréchal Juin] per 1,1 km
- 10:26 604,4 km Alla rotonda, prendere la TERZA uscita per Avenue du 23 Août per 0,8 km



Copyright © e (P) 1988-2006 Microsoft Corporation e/o i suoi fornitori. Tutti i diritti riservati http://www.microsoft.com/italy/autoroute/
 Paris © 1990-2006 InstallShield Software Corporation. Tutti i diritti riservati. Determinati dati relativi a carte e indicazioni stradali © 2005 NAVTEQ. Tutti i diritti riservati. NAVTEQ e NAVTEQ ON BOARD sono marchi di NAVTEQ. © Crown Copyright 2005. Tutti i diritti riservati. Numero licenza 100025500.

Pagina 8

- 10:28 605,2 km **B** Presso Gare de la Napoule [Avenue du 23 Août, 06210, Mandelieu-la-Napoule, France, Tel: +33 3635], rimanere su Avenue du 23 Août (Sud) per 60 m
- 10:28 605,2 km Dirigersi verso DESTRA (Sud) su strada locale per 60 m
- 10:29 605,3 km Proseguire DRITTO su N98 [Avenue du 23 Août] per 0,1 km
- 10:29 605,4 km Alla rotonda, prendere la SECONDA uscita per N98 [Avenue du Capitaine de Corvette Marche] per 2,8 km
- 10:32 608,2 km Svoltare a SINISTRA (Est) su N98 [Avenue de la Corniche d'Or] per 16,1 km
- 10:38 613,4 km Rifornimento. Ultimo rifornimento: 151,5 km fa.
- 10:48 624,3 km **9** Presso vicino a Anthéor, rimanere su N98 [Boulevard Eugène Brieux] (Sud) per 2,4 km
- 10:51 626,7 km Alla rotonda, prendere la SECONDA uscita per N98 [Boulevard de la Plage] per 8,5 km
- 11:03 635,2 km Alla rotonda, prendere la SECONDA uscita per N98 [Boulevard Raymond Poincaré] per 1,7 km
- 11:05 636,9 km Svoltare a DESTRA (Nord) su Rue Thiers per 0,1 km
- 11:06 637,0 km Svoltare a SINISTRA (Nord-Ovest) su Rue Victor Hugo, quindi svoltare subito a SINISTRA (Sud-Ovest) su Boulevard de Provence per 0,3 km
- 11:07 637,4 km Alla rotonda, prendere la PRIMA uscita per Rue Maréchal Gallieni per 90 m
- 11:08 637,4 km Svoltare a SINISTRA (Ovest) su Rue des Îles d'Or per 0,4 km
- 11:09 637,8 km Il nome della strada diventa Rue Denis Papin per 0,5 km
- 11:10 638,4 km Sosta (10 minuti)
- 11:20 638,4 km Il nome della strada diventa Rue Georges Vigneron per 0,5 km
- 11:21 638,8 km Svoltare a DESTRA (Nord) su Rue de Triberg per 20 m
- 11:22 638,8 km Il nome della strada diventa Rue Albert Einand per 0,7 km
- 11:23 639,5 km Alla rotonda, prendere la SECONDA uscita per Rue du Docteur Louis Turcan per 0,1 km



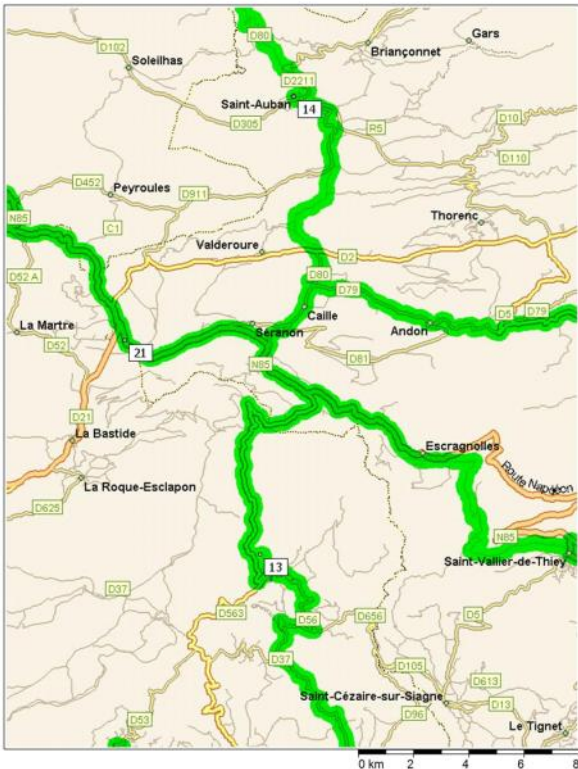
Copyright © e (P) 1988-2006 Microsoft Corporation e/o i suoi fornitori. Tutti i diritti riservati. <http://www.microsoft.com/italy/autoroute/>
 Paris © 1990-2006 InstallShield Software Corporation. Tutti i diritti riservati. Determinati dati relativi a carte e indicazioni stradali © 2005 NAVTEQ. Tutti i diritti riservati. NAVTEQ e NAVTEQ ON BOARD sono marchi di NAVTEQ. © Crown Copyright 2005. Tutti i diritti riservati. Numero licenza 100025500.

- 11:23 639,7 km Dirigersi verso DESTRA (Ovest) su Rue du Docteur Louis Turcan [Place Paul Vernet] per 0,1 km
- 11:24 639,8 km Alla rotonda, prendere la TERZA uscita per Rue Jean Jaurès per 0,4 km
- 11:24 640,2 km Svoltare a DESTRA (Ovest) su Rue du Général de Gaulle per 0,2 km
- 11:25 640,4 km Alla rotonda, prendere la PRIMA uscita per Square Georges Barral [Avenue de Verdun] per 70 m
- 11:25 640,5 km **10** Presso Fréjus, il nome della strada diventa Avenue de Verdun per 0,6 km
- 11:26 641,1 km Il nome della strada diventa N7 [Avenue de Verdun] per 60 m
- 11:26 641,1 km Svoltare a DESTRA (Nord-Est) su strada locale per 0,3 km
- 11:27 641,4 km Dirigersi verso DESTRA (Nord-Est) su strada locale per 0,6 km
- 11:27 642,1 km Svoltare a DESTRA (Sud) su strada locale per 0,1 km
- 11:28 642,2 km Svoltare a SINISTRA (Nord) su strada locale per 0,8 km
- 11:28 643,0 km Svoltare a DESTRA (Est) su strada locale per 0,4 km
- 11:29 643,4 km Svoltare a SINISTRA (Nord) su D37 per 1,4 km
- 11:30 644,8 km Proseguire a DESTRA su strada locale per 70 m
- 11:30 644,9 km Alla rotonda, prendere la SECONDA uscita per D37 per 1,3 km
- 11:31 646,3 km Alla rotonda, prendere la PRIMA uscita per D637 per 2,1 km
- 11:33 648,3 km Svoltare a SINISTRA (Nord-Est) su N7 [Avenue du Corps Expéditionnaire Français] per 9,3 km
- 11:40 657,6 km **11** Presso vicino a Les Adrets-de-l'Estérel, rimanere su N7 (Nord) per 11,8 km
- 11:49 669,4 km Svoltare a DESTRA (Est) su Boulevard de la Tavernière per 0,7 km
- 11:51 670,1 km Alla rotonda, prendere la SECONDA uscita per Avenue du 23 Août per 0,8 km



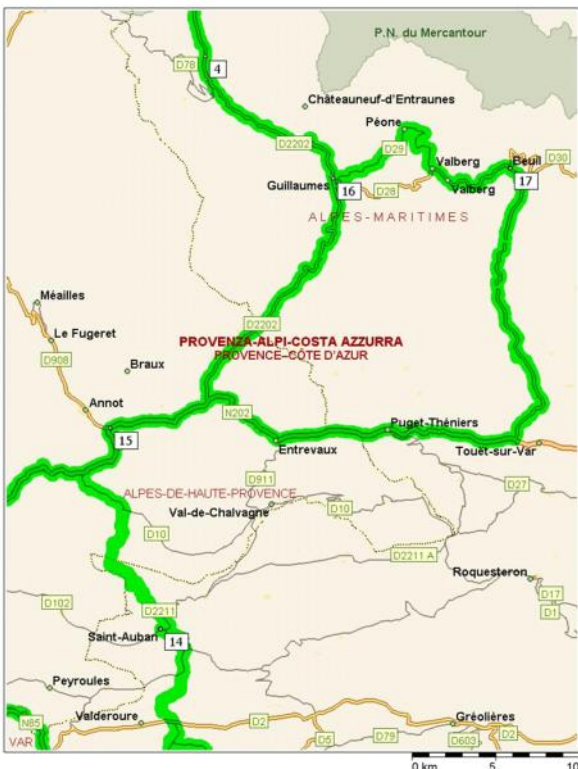
Copyright © e (P) 1988-2006 Microsoft Corporation e/o i suoi fornitori. Tutti i diritti riservati. <http://www.microsoft.com/italy/autoroute/>
 Paris © 1990-2006 InstallShield Software Corporation. Tutti i diritti riservati. Determinati dati relativi a carte e indicazioni stradali © 2005 NAVTEQ. Tutti i diritti riservati. NAVTEQ e NAVTEQ ON BOARD sono marchi di NAVTEQ. © Crown Copyright 2005. Tutti i diritti riservati. Numero licenza 100025500.

- 11:53 670,8 km **12** Presso Gare de la Napoule [Avenue du 23 Août, 06210, Mandelieu-la-Napoule, France, Tel: +33 3635], rimanere su Avenue du 23 Août (Sud) per 40 m
- 11:53 670,9 km Svoltare a DESTRA (Ovest) su Rue Charles Pierrgues per 40 m
- 11:53 670,9 km Il nome della strada diventa Boulevard Fanfarigoule per 0,3 km
- 11:54 671,2 km Svoltare a SINISTRA (Sud) su Boulevard de la Ginesta, quindi svoltare subito a DESTRA (Ovest) su Boulevard du Bon Puits per 1,1 km
- 11:56 672,3 km Alla rotonda, prendere la TERZA uscita per Boulevard de la Tavernière per 0,8 km
- 11:58 673,1 km Svoltare a SINISTRA (Sud) su N7 [Avenue de Fréjus] per 5,8 km
- 12:03 679,0 km Svoltare a DESTRA (Nord-Ovest) su D237 per 5,8 km
- 12:09 684,8 km Alla rotonda, prendere la SECONDA uscita per D837 per 3,8 km
- 12:11 688,6 km Proseguire DRITTO su D37 per 7,2 km
- 12:17 695,8 km Alla rotonda, prendere la SECONDA uscita per D37 [Chemin des Chaumettes] per 1,3 km
- 12:18 697,1 km Proseguire DRITTO su D37 per 1,8 km
- 12:20 698,9 km Sosta (10 minuti)
- 12:30 698,9 km Rimanere su D37 (Ovest) per 0,3 km
- 12:30 699,2 km Dirigersi verso SINISTRA (Nord-Est) su D37 [Avenue Jean Pauc] per 0,1 km
- 12:30 699,3 km Svoltare a SINISTRA (Nord) su D37 [Rue Antoine Bonnet] per 0,1 km
- 12:31 699,5 km Proseguire DRITTO su D37 per 1,5 km
- 12:32 701,0 km Dirigersi verso SINISTRA (Nord-Ovest) su D37 [Route de Montauroux] per 0,6 km
- 12:33 701,5 km Svoltare a DESTRA (Ovest) su D37 [Route de Mons] per 5,6 km
- 12:37 707,2 km Dirigersi verso SINISTRA (Nord) su D37 per 1,1 km



Copyright © e (P) 1988-2006 Microsoft Corporation e/o i suoi fornitori. Tutti i diritti riservati http://www.microsoft.com/italy/autoroute/
 Paris © 1990-2006 InstallShield Software Corporation. Tutti i diritti riservati. Determinati dati relativi a carte e indicazioni stradali © 2005 NAVTEQ. Tutti i diritti riservati. NAVTEQ e NAVTEQ ON BOARD sono marchi di NAVTEQ. © Crown Copyright 2005. Tutti i diritti riservati. Numero licenza 100025500.

- 12:38 708,2 km Svoltare a DESTRA (Nord-Ovest) su D56 per 3,7 km
- 12:41 711,9 km Svoltare a SINISTRA per rimanere su D56 per 3,4 km
- 12:44 715,3 km Svoltare a SINISTRA per rimanere su D56 per 0,9 km
- 12:45 716,2 km Svoltare a DESTRA (Nord-Est) su D563 [Chemin des Troupeaux de Moutons] per 0,3 km
- 12:46 716,6 km Svoltare a DESTRA (Nord) su strada locale per 1,2 km
- 12:47 717,8 km Svoltare a SINISTRA (Ovest) su strada locale per 0,1 km
- 12:48 717,9 km **13** Arrivo Mons
- 13:18 717,9 km Partenza: Mons in strada locale (Est) per 0,1 km
- 13:18 718,0 km Svoltare a DESTRA (Sud) su strada locale per 1,2 km
- 13:19 719,2 km Svoltare a DESTRA (Ovest) su D563 per 11,9 km
- 13:29 731,2 km Svoltare a SINISTRA (Ovest) su N85 [Route Napoléon] per 2,7 km
- 13:31 733,8 km Svoltare a DESTRA (Est) su D79 per 2,8 km
- 13:33 736,7 km Proseguire DRITTO su D80 per 2,7 km
- 13:36 739,4 km Dirigersi verso DESTRA (Nord) su D80 [Route de la Croix] per 0,3 km
- 13:36 739,7 km Svoltare a SINISTRA (Nord) su D80 per 0,8 km
- 13:37 740,5 km Svoltare a DESTRA per rimanere su D80 per 2,4 km
- 13:39 742,9 km Proseguire DRITTO su strada locale per 1,0 km
- 13:40 743,9 km Svoltare a SINISTRA (Nord-Ovest) su strada locale per 50 m
- 13:40 744,0 km Svoltare a DESTRA (Nord) su D2211 per 3,2 km
- 13:43 747,2 km Proseguire DRITTO su D2211 [Avenue des Hotels] per 0,4 km
- 13:43 747,6 km Proseguire DRITTO su D2211 per 0,2 km
- 13:44 747,7 km Svoltare a SINISTRA (Nord-Ovest) su D305 per 0,3 km
- 13:44 748,1 km Svoltare a DESTRA (Nord) su Avenue du 11 Novembre per 0,6 km
- 13:46 748,7 km **14** Presso Saint-Auban, tornare a Est su Avenue du 11 Novembre per 0,6 km

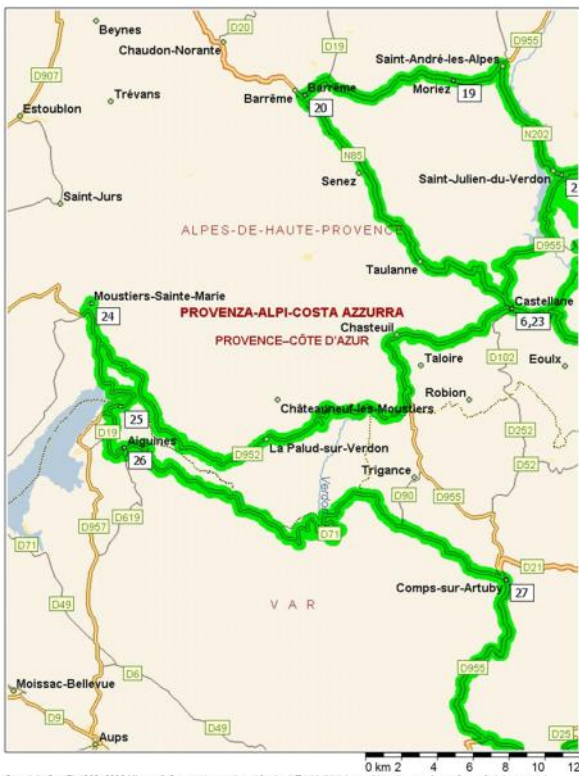


Copyright © e (P) 1988-2006 Microsoft Corporation e/o i suoi fornitori. Tutti i diritti riservati http://www.microsoft.com/italy/autoroute/
 Paris © 1990-2006 InstallShield Software Corporation. Tutti i diritti riservati. Determinati dati relativi a carte e indicazioni stradali © 2005 NAVTEQ. Tutti i diritti riservati. NAVTEQ e NAVTEQ ON BOARD sono marchi di NAVTEQ. © Crown Copyright 2005. Tutti i diritti riservati. Numero licenza 100025500.

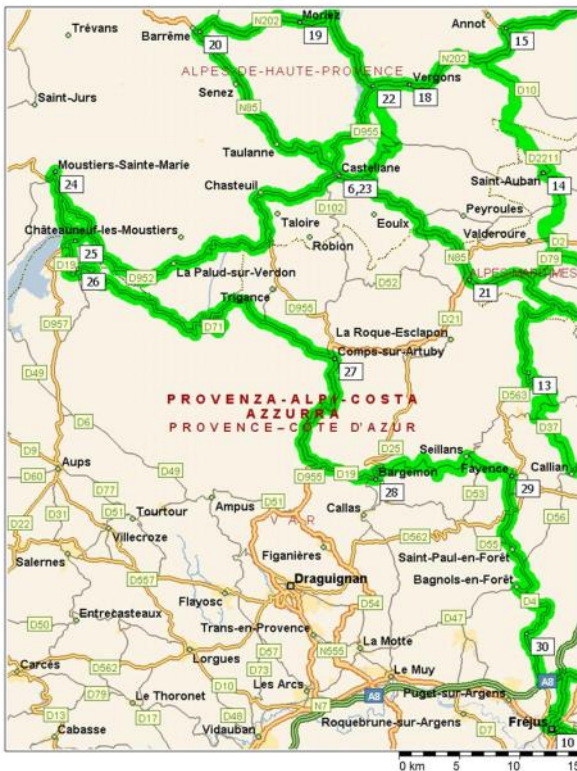
- 13:47 749,3 km Svoltare a SINISTRA (Est) su D305 per 0,3 km
- 13:48 749,6 km Svoltare a SINISTRA (Nord-Est) su D2211 per 2,6 km
- 13:50 752,2 km Svoltare a SINISTRA (Nord) su D80 per 1,4 km
- 13:52 753,6 km Svoltare a DESTRA per rimanere su D80 per 3,8 km
- 13:55 757,4 km Il nome della strada diventa strada locale per 0,1 km
- 13:55 757,5 km Dirigersi verso SINISTRA (Ovest) su strada locale per 3,9 km
- 13:58 761,4 km Svoltare a SINISTRA (Sud) su D310 per 0,8 km
- 14:00 762,2 km Svoltare a SINISTRA (Ovest) su D10 per 4,5 km
- 14:03 765,5 km Rifornamento. Ultimo rifornimento: 152,1 km fa.
- 14:03 766,7 km Svoltare a DESTRA (Nord-Est) su N202 per 4,2 km
- 14:07 770,9 km **15** Presso vicino a Annot, rimanere su N202 (Nord-Est) per 6,6 km
- 14:13 777,5 km Dirigersi verso SINISTRA (Nord-Ovest) su D2202 per 7,7 km
- 14:19 785,2 km Sosta (10 minuti)
- 14:29 785,2 km Rimanere su D2202 (Nord-Est) per 12,1 km
- 14:40 797,3 km **16** Presso Les Alpes [D2202, 06470, Guillaumes, France, Tel: +33 4-93055011], tornare a Sud su D2202 [Place de Provence] per 0,2 km
- 14:40 797,4 km Svoltare a SINISTRA (Est) su D29 per 5,9 km
- 14:45 803,3 km Dirigersi verso DESTRA (Est) su D29 [Rue de Guillaumes] per 0,1 km
- 14:46 803,5 km Proseguire DRITTO su D29 per 40 m
- 14:46 803,5 km Dirigersi verso DESTRA (Nord-Est) su D29 [Rue de la Para] per 1,3 km
- 14:47 804,8 km Dirigersi verso DESTRA (Sud) su D29 per 6,4 km
- 14:52 811,3 km Proseguire DRITTO su D29 [Route de Péone] per 0,3 km
- 14:53 811,6 km Svoltare a SINISTRA (Est) su D28 [Route de Guillaumes] per 0,2 km
- 14:54 811,8 km Svoltare a DESTRA (Sud) su D28 [Avenue de Valberg] per 6,1 km



- 15:00 817,9 km **17** Presso Beuil, rimanere su D28 (Ovest) per 21,6 km
 - 15:17 839,5 km Dirigersi verso DESTRA (Ovest) su N202 per 13,9 km
 - 15:29 853,5 km Sosta (10 minuti)
 - 15:39 853,5 km Rimanere su N202 (Ovest) per 26,3 km
 - 16:01 879,8 km **18** Presso Vergons, rimanere su N202 (Ovest) per 10,6 km
 - 16:09 890,4 km Alla rotonda, prendere la TERZA uscita per N202 [Route de Nice] per 0,5 km
 - 16:10 890,9 km Alla rotonda, prendere la QUARTA uscita per N202 [Route de Dignes] per 3,4 km
 - 16:13 894,3 km **19** Presso Moriez, rimanere su N202 (Ovest) per 9,7 km
 - 16:21 904,0 km **20** Presso Barrême, rimanere su N202 (Ovest) per 0,3 km
 - 16:21 904,3 km Svoltare a SINISTRA (Sud-Est) su N85 [Route Napoléon] per 22,9 km
 - 16:33 918,9 km Rifornimento. Ultimo rifornimento: 153,4 km fa.
 - 16:39 927,2 km Sosta (10 minuti)
 - 16:49 927,2 km Rimanere su N85 [Route Napoléon] (Est) per 20,4 km
 - 17:06 947,6 km **21** Presso vicino a La Martre, tornare a Nord su N85 [Route Napoléon] per 16,7 km
 - 17:19 964,4 km Svoltare a DESTRA (Nord-Ovest) su D102 per 8,1 km
 - 17:26 972,5 km Svoltare a SINISTRA (Nord-Ovest) su strada locale per 1,4 km
 - 17:27 973,8 km *Accesso necessario* Rimanere su strada locale (Est) per 1,2 km
 - 17:28 975,1 km Dirigersi verso SINISTRA (Nord) su strada locale per 4,4 km
 - 17:32 979,5 km Svoltare a DESTRA (Nord-Est) su D955 per 1,2 km
 - 17:33 980,6 km **22** Presso vicino a Saint-Julien-du-Verdon, tornare a Est su D955 per 12,0 km
 - 17:42 992,6 km Svoltare a SINISTRA (Sud) su N85 [Route Napoléon] per 0,8 km
 - 17:43 993,4 km **23** Arrivo Castellane
- Fine della giornata



- Giorno 3**
- 09:00 993,4 km Partenza: Castellane in N85 [Route Napoléon] (Ovest) per 50 m
 - 09:00 993,5 km Alla rotonda, prendere la SECONDA uscita per D952 [Avenue Frédéric Mistral] per 41,6 km
 - 09:32 1035,1 km Alla rotonda, prendere la PRIMA uscita per D952 per 2,6 km
 - 09:34 1037,7 km Alla rotonda, prendere la PRIMA uscita per strada locale per 0,2 km
 - 09:35 1037,9 km Dirigersi verso SINISTRA (Nord) su strada locale per 0,2 km
 - 09:35 1038,1 km Dirigersi verso DESTRA (Nord-Est) su strada locale per 70 m
 - 09:35 1038,2 km Dirigersi verso SINISTRA (Nord) su strada locale per 0,4 km
 - 09:36 1038,6 km Il nome della strada diventa Rue Frédéric Mistral per 60 m
 - 09:36 1038,7 km Svoltare a SINISTRA (Est) su Rue Olerys per 40 m
 - 09:37 1038,7 km **24** Presso Moustiers-Sainte-Marie, tornare a Sud su Rue Olerys per 40 m
 - 09:37 1038,7 km Svoltare a DESTRA (Nord) su Rue Frédéric Mistral per 60 m
 - 09:38 1038,8 km Il nome della strada diventa strada locale per 0,4 km
 - 09:39 1039,2 km Dirigersi verso DESTRA (Sud-Ovest) su strada locale per 70 m
 - 09:39 1039,3 km Dirigersi verso SINISTRA (Sud) su strada locale per 0,2 km
 - 09:40 1039,5 km Dirigersi verso DESTRA (Sud-Ovest) su strada locale per 0,2 km
 - 09:40 1039,6 km Alla rotonda, prendere la SECONDA uscita per D952 per 2,6 km
 - 09:42 1042,3 km Alla rotonda, prendere la SECONDA uscita per D957 per 5,7 km
 - 09:46 1048,0 km **25** Presso vicino a Aiguines, rimanere su D957 (Ovest) per 1,0 km
 - 09:47 1049,1 km Svoltare a SINISTRA (Sud) su D19 per 5,8 km
 - 09:51 1054,8 km Svoltare a DESTRA (Sud) su strada locale per 0,3 km
 - 09:52 1055,1 km Svoltare a SINISTRA (Est) su strada locale per 50 m



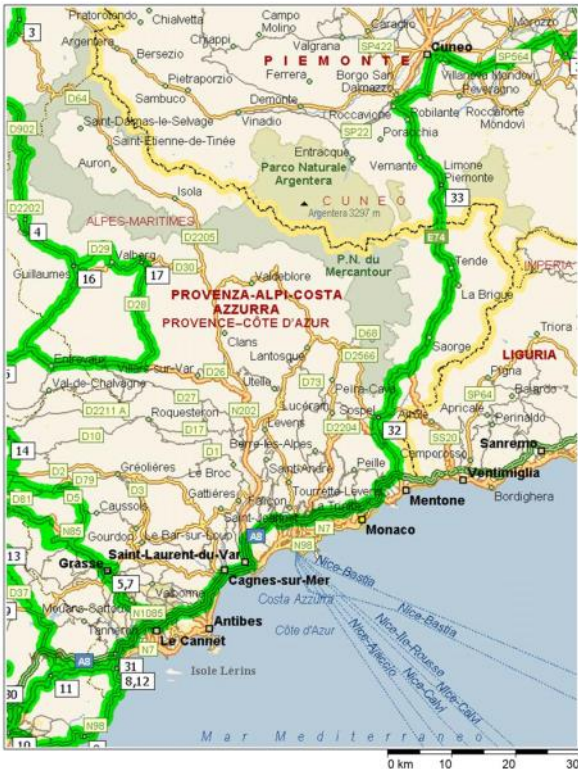
Copyright © e (P) 1988-2006 Microsoft Corporation e/o i suoi fornitori. Tutti i diritti riservati. <http://www.microsoft.com/italy/autoroute/>
 Paris © 1990-2006 InstallShield Software Corporation. Tutti i diritti riservati. Determinati dati relativi a carte e indicazioni stradali © 2005 NAVTEQ. Tutti i diritti riservati. NAVTEQ e NAVTEQ ON BOARD sono marchi di NAVTEQ. © Crown Copyright 2005. Tutti i diritti riservati. Numero licenza 100025500.

- 09:52 1055,1 km Svoltare a SINISTRA (Nord) su D19 per 0,2 km
- 09:53 1055,4 km Svoltare a DESTRA (Est) su Rue de la Baume per 60 m
- 09:54 1055,4 km **26** Presso Aiguines, tornare a Sud su Rue de la Baume per 60 m
- 09:54 1055,5 km Svoltare a DESTRA (Nord) su D19 per 0,1 km
- 09:55 1055,6 km Svoltare a SINISTRA (Sud) su strada locale per 70 m
- 09:55 1055,7 km Svoltare a DESTRA (Ovest) su strada locale per 10 m
- 09:55 1055,7 km Svoltare a DESTRA (Nord) su D19 per 0,5 km
- 09:56 1056,2 km Svoltare a SINISTRA (Est) su D71 per 9,0 km
- 10:04 1065,2 km Sosta (10 minuti)
- 10:14 1065,2 km Rimanere su D71 (Nord-Est) per 28,1 km
- 10:19 1073,1 km Rifornimento. Ultimo rifornimento: 154,2 km fa.
- 10:35 1093,4 km Proseguire DRITTO su strada locale per 60 m
- 10:35 1093,4 km Svoltare a DESTRA (Sud-Est) su D955 [Rue Nationale] per 0,1 km
- 10:35 1093,6 km **27** Presso Comps-sur-Artuby, rimanere su D955 [Rue Nationale] (Sud-Est) per 12,7 km
- 10:46 1106,3 km Dirigersi verso SINISTRA (Est) su strada locale per 40 m
- 10:46 1106,4 km Proseguire DRITTO su D19 per 6,3 km
- 10:52 1112,7 km Proseguire DRITTO su D19 [D25] per 50 m
- 10:52 1112,7 km Svoltare a DESTRA (Sud) su D25 per 10 m
- 10:53 1112,8 km **28** Presso Bargemon, tornare a Nord-Est su D25 per 10 m
- 10:53 1112,8 km Il nome della strada diventa D55 per 30 m
- 10:53 1112,8 km Svoltare a SINISTRA (Nord) su D19 [Rue Jean Jaurès] per 1,0 km
- 10:55 1113,8 km Proseguire DRITTO su D19 per 6,1 km
- 11:00 1120,0 km Dirigersi verso DESTRA (Est) su D19 [Route de Bargemon] per 5,6 km
- 11:05 1125,6 km Dirigersi verso DESTRA (Nord) su D19 per 4,5 km
- 11:09 1130,1 km Proseguire DRITTO su D19 [Boulevard du 19 Mars 1962] per 0,5 km



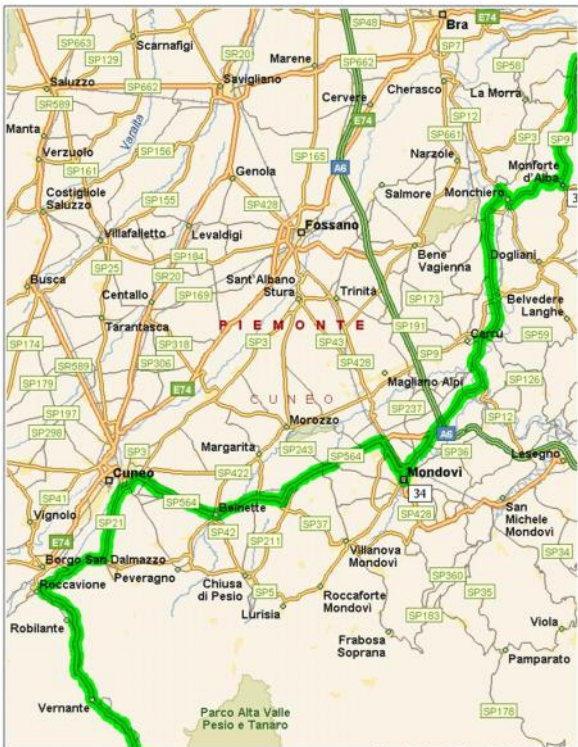
Copyright © e (P) 1988-2006 Microsoft Corporation e/o i suoi fornitori. Tutti i diritti riservati. <http://www.microsoft.com/italy/autoroute/>
 Paris © 1990-2006 InstallShield Software Corporation. Tutti i diritti riservati. Determinati dati relativi a carte e indicazioni stradali © 2005 NAVTEQ. Tutti i diritti riservati. NAVTEQ e NAVTEQ ON BOARD sono marchi di NAVTEQ. © Crown Copyright 2005. Tutti i diritti riservati. Numero licenza 100025500.

- 11:10 1130,6 km Dirigersi verso SINISTRA (Nord-Est) su D563 per 30 m
- 11:11 1130,7 km **29** Presso Fayence, tornare a Ovest su D563 per 0,9 km
- 11:12 1131,5 km Proseguire a DESTRA su strada locale per 30 m
- 11:12 1131,6 km Alla rotonda, prendere la SECONDA uscita per strada locale per 90 m
- 11:12 1131,7 km Proseguire DRITTO su D563 per 1,8 km
- 11:14 1133,5 km Sosta (10 minuti)
- 11:24 1133,5 km Rimanere su D563 (Sud) per 0,1 km
- 11:24 1133,6 km Il nome della strada diventa D4 per 18,4 km
- 11:42 1152,0 km **30** Presso vicino a Bagnols-en-Forêt, rimanere su D4 (Sud-Ovest) per 2,6 km
- 11:44 1154,5 km Alla rotonda, prendere la TERZA uscita per Quartier Lecocq per 1,9 km
- 11:45 1156,4 km Alla rotonda, prendere la QUARTA uscita per Rue du Caporal El Hadj Houdef per 1,1 km
- 11:46 1157,5 km Alla rotonda, prendere la PRIMA uscita per strada locale per 0,3 km
- 11:47 1157,8 km Alla rotonda, prendere la SECONDA uscita per Avenue Jean Lachenaud per 0,2 km
- 11:47 1158,0 km Dirigersi verso SINISTRA (Nord) su Z.I. du Capitou per 0,3 km
- 11:48 1158,3 km Alla rotonda, prendere la SECONDA uscita per Avenue Jean Lachenaud per 0,9 km
- 11:48 1159,2 km Alla rotonda, prendere la SECONDA uscita per D637 per 2,1 km
- 11:50 1161,3 km Svoltare a SINISTRA (Nord-Est) su N7 [Avenue du Corps Expéditionnaire Français] per 21,8 km
- 12:07 1183,1 km Alla rotonda, prendere la SECONDA uscita per N7 [Avenue de Fréjus] per 0,9 km
- 12:08 1184,0 km Alla rotonda, prendere la QUARTA uscita per N7 [Avenue de Cannes] per 0,5 km
- 12:09 1184,5 km **31** Arrivo Mandelieu-la-Napoule



Copyright © e (P) 1988-2006 Microsoft Corporation e/o i suoi fornitori. Tutti i diritti riservati. http://www.microsoft.com/italy/autoroute/
 Paris © 1990-2006 InstallShield Software Corporation. Tutti i diritti riservati. Determinati dati relativi a carte e indicazioni stradali © 2005 NAVTEQ. Tutti i diritti riservati. NAVTEQ e NAVTEQ ON BOARD sono marchi di NAVTEQ. © Crown Copyright 2005. Tutti i diritti riservati. Numero licenza 100025500.

- 12:39 1184,5 km Partenza: Mandelieu-la-Napoule in N7 [Avenue de Cannes] (Nord) per 30 m
- 12:39 1184,6 km Proseguire a DESTRA su rampa per 70 m verso Péage / Nice / Aix
- 12:39 1184,6 km Proseguire a SINISTRA restando su rampa per 0,3 km verso A8 / Cannes / Nice
- 12:40 1185,0 km Proseguire a DESTRA restando su rampa per 0,1 km
- 12:40 1185,1 km "Strada a pedaggio" Immettersi su A8 [E80] per 62,8 km
- 13:01 1224,3 km Rifornimento. Ultimo rifornimento: 151,2 km fa.
- 13:14 1247,9 km All'uscita 59, proseguire a DESTRA su rampa per 0,4 km verso Menton / Sospel
- 13:14 1248,3 km Dirigersi verso SINISTRA (Nord) su strada locale per 0,2 km
- 13:15 1248,5 km Svoltare a DESTRA (Nord) su strada locale per 0,2 km
- 13:15 1248,7 km Svoltare a SINISTRA (Nord) su D2566 [Route de Sospel] per 9,0 km
- 13:23 1257,7 km Dirigersi verso SINISTRA (Nord) su D2566 A per 5,7 km
- 13:27 1263,4 km Svoltare a SINISTRA (Ovest) su D2566 per 0,1 km
- 13:27 1263,5 km **32** Arrivo Sospel
- 14:07 1263,5 km Partenza: Sospel in D2204 (Est) per 20,3 km
- 14:23 1283,8 km Svoltare a SINISTRA (Nord) su E74 [N204] per 33,7 km
- 14:53 1313,6 km Ingresso in Italy
- 14:57 1317,5 km Svoltare a SINISTRA (Nord) su E74 [SR20] per 4,3 km
- 15:04 1321,7 km **33** Presso Limone Piemonte, rimanere su E74 [SR20] (Nord-Est) per 5,0 km
- 15:08 1326,8 km Sosta (10 minuti)
- 15:18 1326,8 km Rimanere su E74 [SR20] (Nord-Ovest) per 10,8 km
- 15:26 1337,6 km Alla rotonda, prendere la PRIMA uscita per strada locale per 1,1 km
- 15:27 1338,7 km Svoltare a SINISTRA (Nord-Est) su SP259 [Via provinciale Per Boves] per 2,0 km
- 15:30 1340,7 km Proseguire DRITTO su strada locale per 50 m



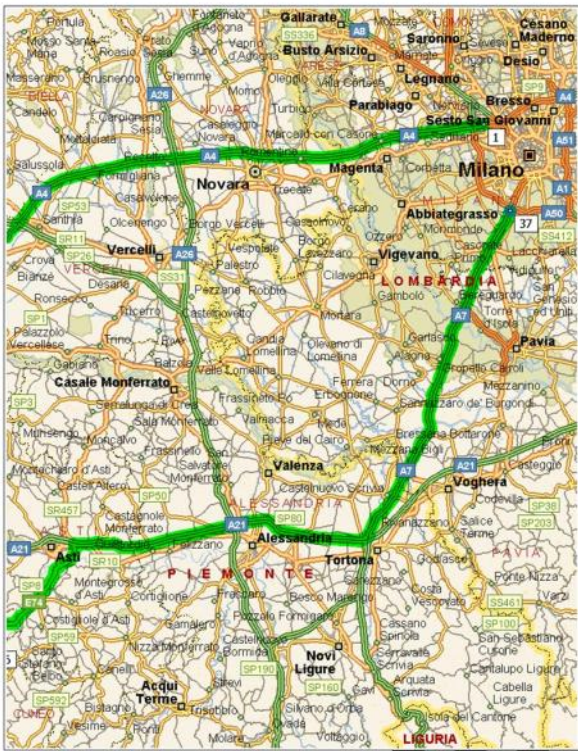
Copyright © e (P) 1988-2006 Microsoft Corporation e/o i suoi fornitori. Tutti i diritti riservati. http://www.microsoft.com/italy/autoroute/
 Paris © 1990-2006 InstallShield Software Corporation. Tutti i diritti riservati. Determinati dati relativi a carte e indicazioni stradali © 2005 NAVTEQ. Tutti i diritti riservati. NAVTEQ e NAVTEQ ON BOARD sono marchi di NAVTEQ. © Crown Copyright 2005. Tutti i diritti riservati. Numero licenza 100025500.

- 15:30 1340,7 km Dirigersi verso DESTRA (Est) su SP21 per 2,3 km
- 15:33 1343,0 km Alla rotonda, prendere la SECONDA uscita per SP21 [Strada provinciale Nuova Bovesana] per 5,3 km
- 15:37 1348,3 km Alla rotonda, prendere la PRIMA uscita per SP21 per 1,3 km
- 15:38 1349,6 km Proseguire a DESTRA su strada locale per 80 m
- 15:38 1349,7 km Alla rotonda, prendere la PRIMA uscita per SP422 [Strada provinciale di Valle Macra] per 0,6 km
- 15:39 1350,3 km Alla rotonda, prendere la PRIMA uscita per SP564 [Strada provinciale Monregalese] per 5,2 km
- 15:44 1355,6 km Alla rotonda, prendere la SECONDA uscita per SP564 [Via Martini] per 5,7 km
- 15:50 1361,3 km Alla rotonda, prendere la SECONDA uscita per SP564 [Strada statale Monregalese] per 11,8 km
- 16:00 1373,1 km Alla rotonda, prendere la SECONDA uscita per SP428 [Via della Cornice] per 0,6 km
- 16:01 1373,7 km Alla rotonda, prendere la SECONDA uscita per SP428 [Via Luigi Einaudi] per 0,3 km
- 16:01 1374,0 km Alla rotonda, prendere la PRIMA uscita per SP428 [Corso Dello Statuto] per 0,2 km
- 16:02 1374,1 km **34** Presso Mondovi, tornare a Nord su SP428 [Corso Dello Statuto] per 0,1 km
- 16:02 1374,3 km Alla rotonda, prendere la SECONDA uscita per Piazza Ellero per 0,2 km
- 16:02 1374,5 km Il nome della strada diventa Via Primo Silvestrini per 0,6 km
- 16:03 1375,0 km Il nome della strada diventa Via Nino Fracchia per 0,3 km
- 16:04 1375,4 km Alla rotonda, prendere la PRIMA uscita per SP12 [Strada provinciale di Fondovalle Tanaro] per 18,3 km
- 16:05 1377,2 km Rifornimento. Ultimo rifornimento: 152,9 km fa.
- 16:18 1393,7 km Sosta (10 minuti)
- 16:28 1393,7 km Rimanere su SP12 [Località Valle] (Nord) per 3,6 km
- 16:30 1397,3 km Alla rotonda, prendere la SECONDA uscita per SP12 [Via Fondovalle] per 2,2 km
- 16:32 1399,4 km Proseguire a DESTRA su strada locale per 80 m



- 16:32 1399,5 km Dirigersi verso DESTRA (Sud-Est) su SP661 [Strada provinciale delle Langhe] per 1,0 km
- 16:33 1400,5 km Dirigersi verso SINISTRA (Sud-Est) su SP57 [Via Borgonuovo A] per 2,4 km
- 16:35 1402,9 km Proseguire DRITTO su Località Manzoni per 1,3 km
- 16:37 1404,1 km Alla rotonda, prendere la PRIMA uscita per SP57 per 0,3 km
- 16:37 1404,5 km Proseguire DRITTO su Località Manzoni per 0,3 km
- 16:37 1404,8 km Dirigersi verso SINISTRA (Est) su SP57 per 1,1 km
- 16:39 1405,9 km Proseguire DRITTO su SP9 [Via Roma] per 0,2 km
- 16:39 1406,1 km **35** Presso Monforte d'Alba, tornare a Nord su SP9 [Piazza Umberto I] per 0,2 km
- 16:39 1406,3 km Svoltare a DESTRA (Nord) su SP9 [Via Alba] per 9,3 km
- 16:48 1415,6 km Svoltare a SINISTRA (Sud) su SP3 [Via Alba Barolo] per 0,2 km
- 16:49 1415,8 km Svoltare a DESTRA (Ovest) su strada locale per 40 m
- 16:49 1415,9 km Dirigersi verso DESTRA (Nord) su strada locale per 0,3 km
- 16:49 1416,2 km Il nome della strada diventa SP3BIS per 8,3 km
- 16:55 1424,4 km Proseguire DRITTO su E74 [SS231] per 5,7 km
- 17:01 1430,1 km Alla rotonda, prendere la SECONDA uscita per SP3 [Via Neive] per 1,1 km
- 17:02 1431,3 km Dirigersi verso DESTRA (Nord-Ovest) su strada locale per 60 m
- 17:02 1431,3 km Dirigersi verso DESTRA (Nord) su E74 [SS231] per 1,9 km
- 17:05 1433,3 km **36** Presso vicino a Canove, rimanere su E74 [SS231] (Nord-Est) per 22,0 km
- 17:24 1455,2 km Il nome della strada diventa strada locale per 0,1 km
- 17:24 1455,4 km Dirigersi verso DESTRA (Nord-Est) su rampa per 0,4 km
- 17:24 1455,8 km Dirigersi verso DESTRA (Est) su SR10 [Corso Alessandria] per 0,6 km
- 17:25 1456,3 km Svoltare a SINISTRA (Nord) su rampa per 0,8 km
- 17:26 1457,1 km Proseguire a DESTRA restando su rampa per 0,3 km verso A7 / A26 / Milano / Genova / Piacenza / Brescia

Copyright © e (P) 1988-2006 Microsoft Corporation e/o i suoi fornitori. Tutti i diritti riservati. <http://www.microsoft.com/italy/autoroute/>
 Paris © 1990-2006 InstallShield Software Corporation. Tutti i diritti riservati. Determinati dati relativi a carte e indicazioni stradali © 2005 NAVTEQ. Tutti i diritti riservati. NAVTEQ e NAVTEQ ON BOARD sono marchi di NAVTEQ. © Crown Copyright 2005. Tutti i diritti riservati. Numero licenza 100025500.



- 17:27 1457,4 km *Strada a pedaggio* Immettersi su A21 [E70] per 3,2 km
- 17:28 1460,6 km Sosta (10 minuti)
- 17:38 1460,6 km *Strada a pedaggio* Rimanere su A21 [E70] (Est) per 44,1 km
- 18:01 1504,7 km *Strada a pedaggio* Prendere rampa (DESTRA) per A7 [E62] per 60,2 km verso A7 / E25 / Milano
- 18:17 1531,4 km Rifornimento. Ultimo rifornimento: 154,2 km fa.
- 18:35 1564,9 km **37** Arrivo vicino a Rozzano

Copyright © e (P) 1988-2006 Microsoft Corporation e/o i suoi fornitori. Tutti i diritti riservati. <http://www.microsoft.com/italy/autoroute/>
 Paris © 1990-2006 InstallShield Software Corporation. Tutti i diritti riservati. Determinati dati relativi a carte e indicazioni stradali © 2005 NAVTEQ. Tutti i diritti riservati. NAVTEQ e NAVTEQ ON BOARD sono marchi di NAVTEQ. © Crown Copyright 2005. Tutti i diritti riservati. Numero licenza 100025500.